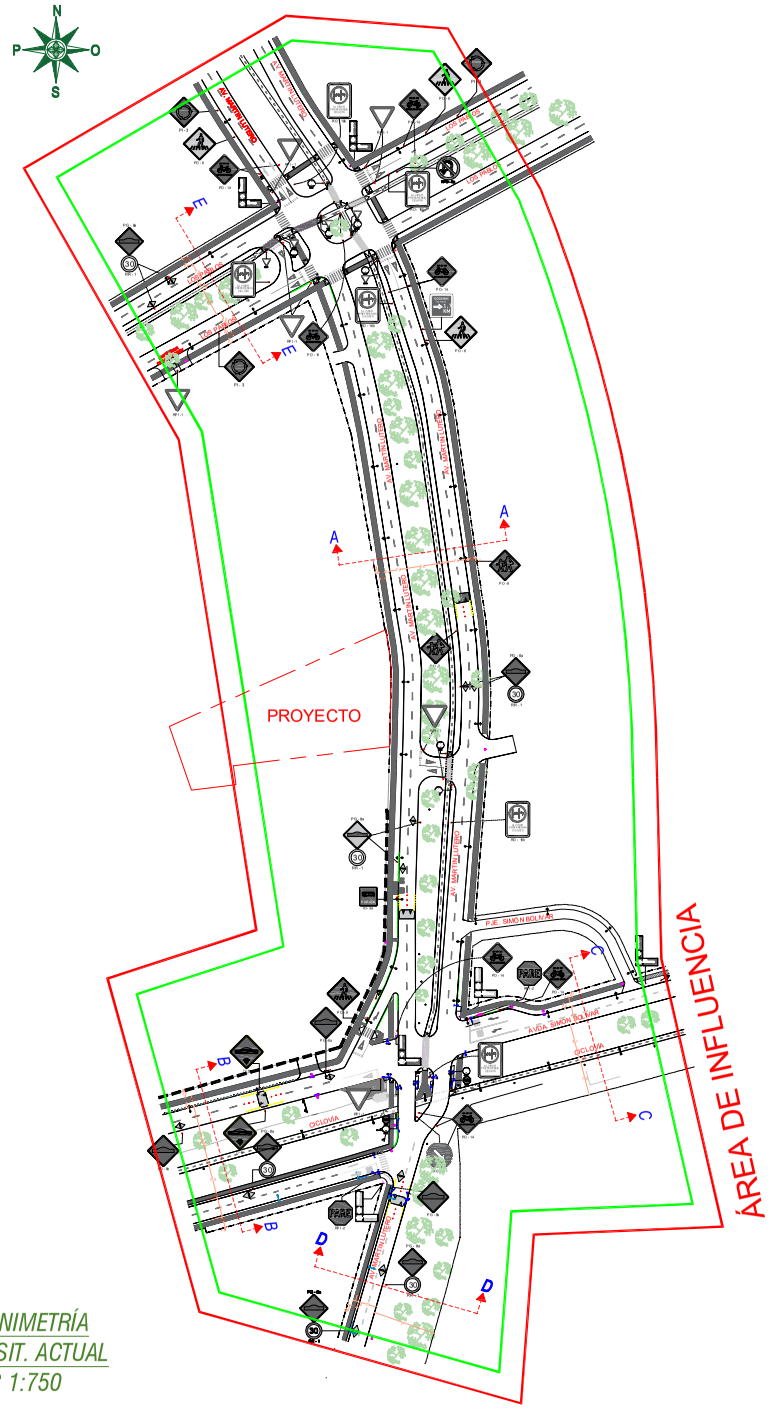

PLANIMETRÍA
DE SIT. ACTUAL
ESC 1:750

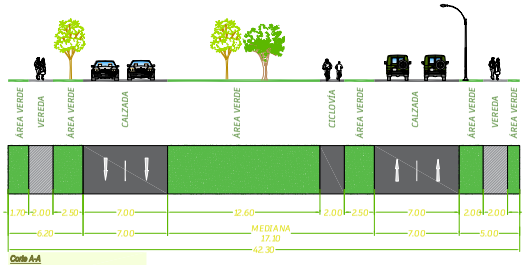

Corte A-A
Vía de Servicio
Perfil Avenida Martín Lutero

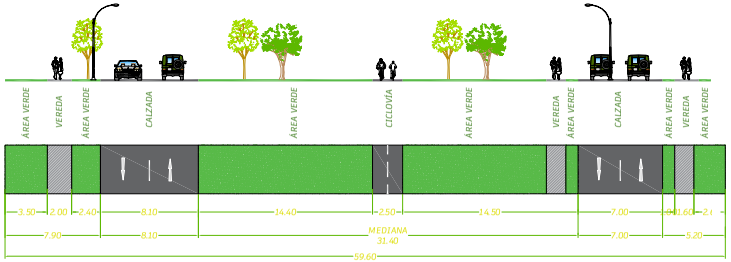

Corte B-B
Vía de Servicio
Perfil Avenida Simón Bolivar

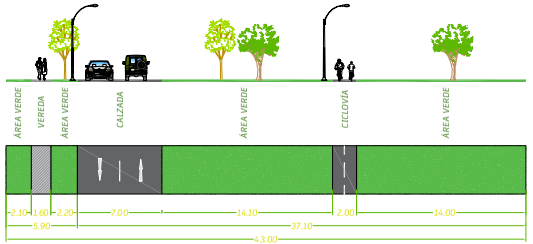

Corte C-C
Vía de Servicio
Perfil Avenida Simón Bolivar

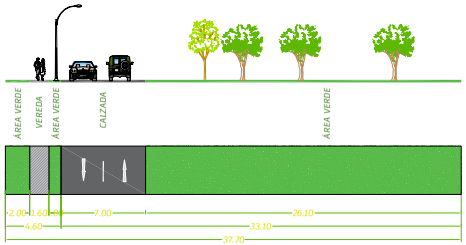

Corte D-D
Vía de Servicio
Perfil Avenida Martín Lutero

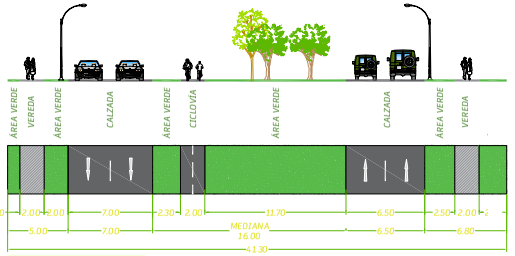

Corte E-E
Vía de Servicio
Perfil Avenida Los Patios

SIMBOLOGÍA EXISTENTE

- Demarcación
- Señales de tránsito
- Señales de tránsito mal estado
- Veredá
- Pavimento
- Baldoso
- Ciclovía
- Valla Peatonal
- Vegetación
- Luminaria
- Tensor
- Refugio
- Rebaje de solera
- Cámara
- Rejilla
- Línea de cerco
- Línea antejardín
- Línea oficial
- Área de influencia vehicular
- Área de influencia de otros modos
- Resalto
- Semáforo peatonal
- Semáforo Vehicular

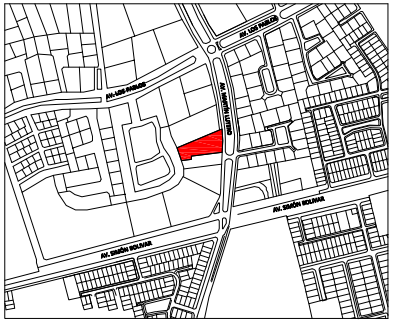

PLANO DE UBICACIÓN
ESC s/e

N
P O
S

IMIV BÁSICO:
"Edificio Signature"

Revisión:
01
Marzo 2026

CONSULTOR:
RODRIGO MERCADO ACEVEDO

PROPIETARIO:
Inmobiliaria e Inverdiones El Portal Ltda.
RUT: 76.340.385-4

ESCALA:
LAS INDICADAS

FECHA:
Marzo 2026

UBICACIÓN:
Martín Lutero N° .

DIBUJO:
GLORIA DÍAZ PARADA

REGIÓN:
De La Araucanía

COMUNA:
Temuco